


INTERVENCIONES ARQUITECTÓNICAS EN EL PAISAJE

mirar | caminar | bañarse

Baños en las Islas Brygge

DINAMARCA







Baños en las Islas Brygge

AUTOR | PLOT = JDS/ Julien de Smedt Architects + BIG/
Bjarke Ingels Group

LOCALIZACIÓN | Copenhague, Dinamarca


AÑO DE FINALIZACIÓN | 2003

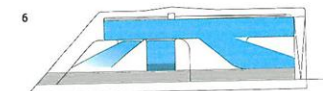
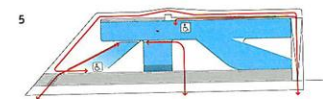
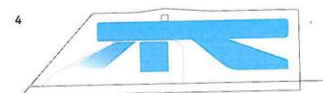
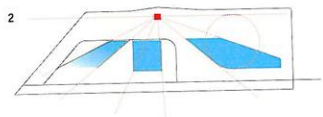

SUPERFICIE | 1.600 m²

FOTOS | © Julien de Smedt


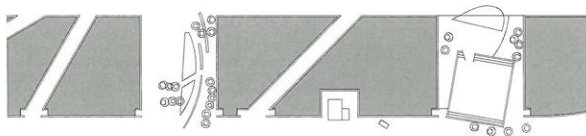
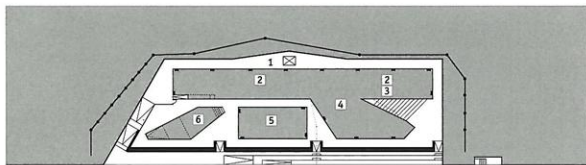
En 1953 se cerró el último balneario en el puerto de Copenhague, por la contaminación del agua debida a los desechos de la actividad industrial en esa zona. Sin embargo, la ciudad ha hecho un esfuerzo por recuperar la calidad del agua, transformar el carácter industrial y reducir la congestión de tráfico del puerto para convertirlo en el nuevo punto de confluencia social y cultural de la ciudad. Gracias a esta iniciativa, el nuevo puerto de Copenhague abre las puertas a este balneario en los meses de verano, como extensión del parque existente en las Islas Brygge. El proyecto asume el reto de crear un lugar agradable para bañarse, como transición entre el mar y la vida ajetreada del centro de la ciudad, mediante un gran muelle de madera que desciende sobre

el agua. La estructura incluye cinco piscinas separadas por pontones, equipados con lugares de descanso, espacios lúdicos, muelles para barcos y una plataforma de baño. El balneario confiere un nuevo carácter a esta zona de la ciudad y amplía el límite entre la tierra y el mar. Su proyección sobre el agua evoca un barco atracado en un puerto.





diagramas de la composición



planta general

- 1 torre del socorrista
- 2 piscina de entrenamiento
- 3 zona de buceo
- 4 piscina de saltos
- 5 piscina para niños
- 6 piscina para bebés



